

**PROJEKT ZAGOSPODAROWANIA  
TERENU DZIAŁKI  
ROBÓT NIE WYMAGAJĄCYCH POZWOLENIA NA BUDOWĘ**

**Przedmiot:** Projekt zagospodarowania działki nr 193/29 montażu urządzeń placu zabaw.

**Adres budowy:** Debrzno ul. Ogrodowa działka nr 193/29 gm.


**Inwestor:** Miasto i Gmina Debrzno  
ul. Traugutta 2  
77-310 Debrzno

**Projektant:** Tech. Bud. Zenon Siutkowski  
UPR. AN/8346/374/82  
77-310 Debrzno  
ul. Przechodnia 10A

**ZAWARTOŚĆ TECZKI**

1. Projekt zagospodarowania działki
2. Opis zakresu robót
3. Wypis z rejestru gruntów
4. Oświadczenie o prawie do dysponowania gruntem.

**Zgodnie z wymogiem art. 20 ust. 4 ustawy z dnia 7 lipca 1994r Prawo budowlane (tekst jednolity Dz. U. 243 z 2010 poz. 1623). Oświadczam, że projekt został sporządzony zgodnie z obowiązującymi przepisami oraz zasadami wiedzy technicznej.**

| Specjalność   | Imię i Nazwisko projektanta                               | Nr uprawnień   | Data podpis  |
|---|---|--|--|
| Architektoniczno<br>Konstrukcyjna<br>Technik<br>budowlany | Zenon Siutkowski<br>77-310 Debrzno<br>ul. Przechodnia 10A | Uprawnienia budowlane do<br>projektowania i kierowania<br>robotami budowlanymi w<br>ograniczonym zakresie w<br>specjalności tech. bud.<br>AN/8346/374/82 | 2.05.2011<br> |

## OPIS ROBÓT

Inwestor: Miasto i Gmina Debrzno  
Adres: 77-310 Debrzno ul. Traugutta 2  
Adres budowy: Debrzno działka 193/29  
Przedmiot: Montaż urządzeń placu zabaw

### Stan istniejący:

Miejsce lokalizacji robót zlokalizowane jest na działce nr 193/29 w miejscowości Debrzno osiedla mieszkaniowego „Na Wzgórzu” przy ul. Ogrodowej już istniejącego placu zabaw w rejonie zabudowy mieszkaniowej wielorodzinnej.

Zakres robót polega na doposażeniu istniejącego terenu placu zabaw.

Miejsce lokalizacji montażu urządzeń placu zabaw zostało określone w projekcie zagospodarowania działki. Podczas montażu urządzeń zachować strefy bezpieczeństwa

### Planowany zakres robót do wykonania

#### 1. Plac zabaw Debrzno

- |  |       |
|--|-------|
| a) Huśtawka ważka                      | szt 1 |
| b) tablica do malowania                | szt 1 |
| c) Bujak sprężynowy - <i>konieczny</i> | szt 1 |
| d) Drabinka (bujawka)                  | szt 1 |
| e) Przeplotnica łańcuchowa             | szt 1 |
| f) Ściana wspinaczkowa                 | szt 1 |

### Załączniki:

1. Projekt zagospodarowania działki
2. Wypis z rejestru gruntów
3. Oświadczenie o dysponowaniu gruntem

Opis sporządził  
tech. Bud. Zenon Siutkowski



# m. DEBRZNO

## MAPA ZASADNICZA

PROJEKT ZAGOSPODAROWANIA DZIAŁKI NR 193/29  
DEBRZNO UL. OGRODOWA  
PRZEDMIOT: MONTAŻ URZĄDZEŃ PLACU ZABAW  
INWESTOR: MIASTO I GMINA DEBRZNO

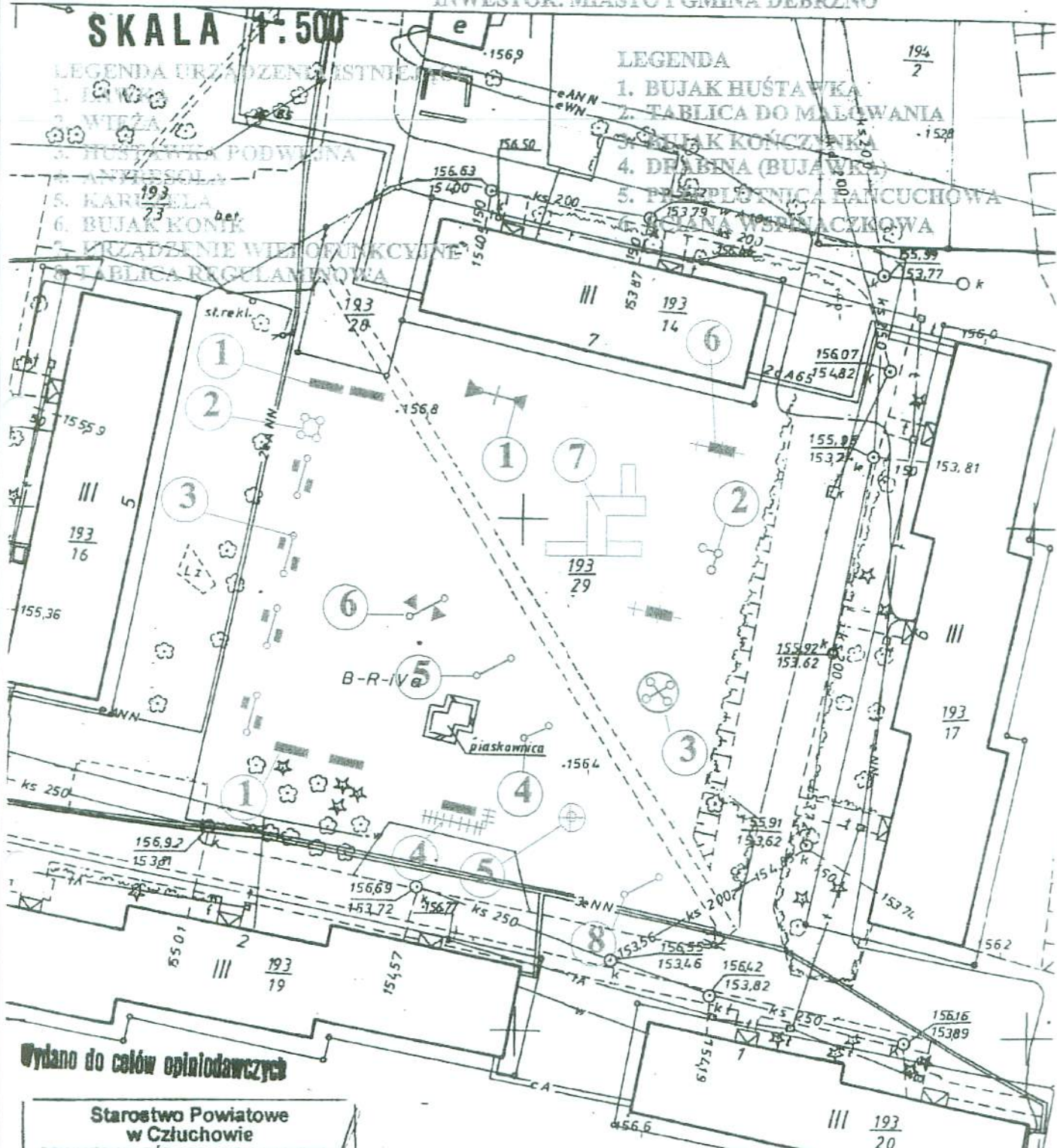
SKALA 1:500

LEGENDA URZĄDZEŃ ISTNIEJĄCYCH

1. BUDOWA
2. WIEŻA
3. HUŚTAWKA PODWIESZANA
4. ANTYRESOLA
5. KARKAS
6. BUJAK KONIE
7. URZĄDZENIE WIELOFUNKCYJNE
8. TABLICA REGULAMINOWA

LEGENDA

1. BUJAK HUŚTAWKA
2. TABLICA DO MALOWANIA
3. BUJAK KONCZYŃKA
4. DRABINA (BUJAK)
5. PRZEPLĘTNIKA ŁANCUCHOWA
6. DRABINA WSPINACZKOWA



Wydano do celów opiniotwórczych

Starostwo Powiatowe  
w Człuchowie  
POWIATOWY OŚRODEK DOKUMENTACJI  
GEODEZYJNO - KARTOGRAFICZNEJ  
DZ. G. K. 720-01/28/2011  
za zgodność  
z oryginałem  
Nr ewid.  
31.03.2011  
data  
Z up. Starosty  
Piotr Człuchowski  
Geodeta

Zgodnie z art. 18 ustawy z dnia 17.05.1989.

- Prawo geodezyjne i kartograficzne

(tj. Dz. U. 2000 r. Nr 100, poz. 1086, ze zm.)  
rozpowszechnianie, rozprowadzanie oraz  
reprodukcję w celu rozpowszechniania  
i rozprowadzania niniejszej mapy wymaga  
zezwolenia Starosty Człuchowskiego

|             |                                      |
|-------------|--------------------------------------|
| PRZEDMIOT   | PROJEKT ZAGOSPODAROWANIA DZIAŁKI     |
| INWESTOR    | MIASTO I GMINA DEBRZNO               |
| ADRES       | DEBRZNO UL. OGRODOWA                 |
| PROJEKTANT  | ZENON SIUTKOWSKI UPR. AN/8346/374/82 |
| SKALA 1:500 | DATA KWIECIEŃ 2011                   |

Za zgodność  
z oryginałem

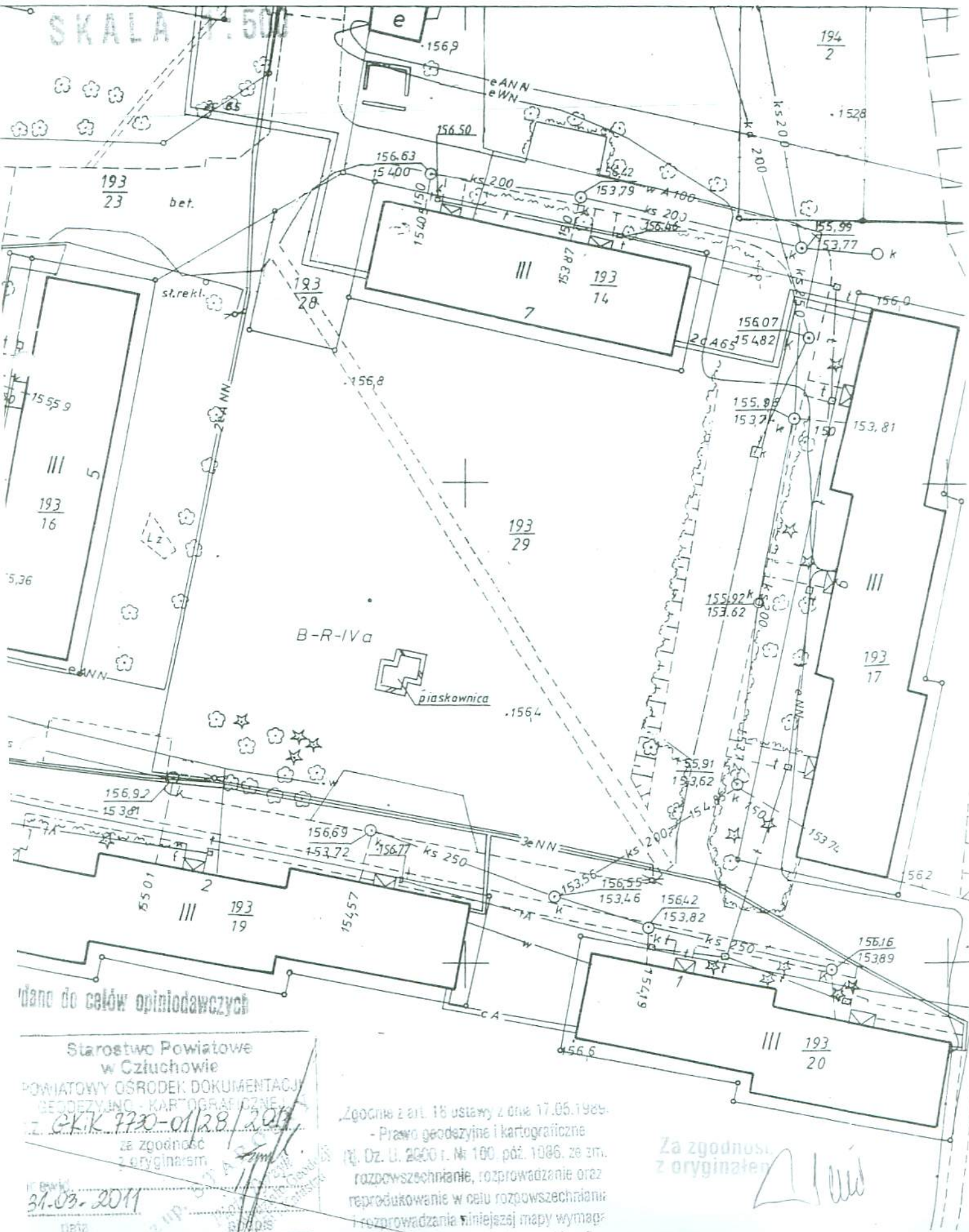
*[Signature]*



# m. DEBRZNO

## MAPA ZASADNICZA

SKALA 1:500



dan do celów opiniodawczych

Starostwo Powiatowe  
w Cieluchowie  
POWIATOWY OŚRODEK DOKUMENTACJI  
GEODEZYJNO-KARTOGRAFICZNEJ  
ZGK K 730-0128/2011  
za zgodności  
z oryginałem  
31.03.2011  
data

Zgodnie z art. 18 ustawy z dnia 17.05.1989.  
- Prawo geodezyjne i kartograficzne  
(Dz. U. 2000 r. Nr 100, póź. 1086, ze zm.)  
rozpowszechnianie, rozprowadzanie oraz  
reprodukowanie w celu rozpowszechniania  
i rozprowadzania niniejszej mapy wymaga

Za zgodności  
z oryginałem

URZĘDZYSTWO POWIATOWE  
w Człuchowie  
Wydział Geodezji  
Kartografii i Katastru  
77-310 Człuchów, ul. Wolna 5a, piętro 1

Nr Kancelaryjny: GKiK.7730-01/28/2011

Województwo

Powiat

Gmina

Miejscowość

Jednostka ewidencyjna

Obręb

woj. pomorskie

powiat człuchowski

DEBRZNO - MIASTO

DEBRZNO - MIASTO

220304\_4, DEBRZNO - MIASTO

Nr 0001, MIASTO DEBRZNO

## WYPIS Z REJESTRU GRUNTÓW

JEDNOSTKA REJESTROWA : **G731**—KW: **18598**

### WŁAŚCICIELE

właściciel :

udział: 1/1 SPÓŁDZIELNIA MIESZKANIOWA "NA WZGÓRZU"

siedziba: 77-310 DEBRZNO ul.OGRODOWA 13 m.4

### GRUNTY

| Oznaczenie działki                          |            | Bliższe określenie położenia | Określenie konturów - użytków<br>i klas gleboznawczych |        | POWIERZCHNIA w ha |         | Numer księgi wieczystej<br>lub oznaczenie innych<br>dokumentów |
|---|------------|------------------------------|--|--------|-------------------|---------|--|
| Arkusz                                      | Nr Działki |                              | opis   | oznac. | użytków<br>i klas | działki |  |
|   |            |                              |  |        |                   |         |  |
| 7   | 193/29     |                              | zurb.ter.niezabudow.                                   | Bp     | 1.3588            | 1.3588  | KW 18598   |
| Identyfikator działki: 220304 4 0001.193/29 |            |                              |  |        |                   |         |  |

Identyfikator działki: 220304\_4.0001.193/29

cała powierzchnia: **1.3588 ha**, słownie: trzynaście tysięcy pięćset osiemdziesiąt osiem m<sup>2</sup>

cała jednostka: **2.9796 ha**, słownie: dwadzieścia dziewięć tysięcy siedemset dziewięćdziesiąt sześć m<sup>2</sup>

Sporządzono według stanu rejestru z dnia: **2011-03-31**, sporządził(a): Małgorzata Ojdana

Małgorzata Ojdana  
Kierownik Wydziału Geodezji  
Kartografii i Katastru  
w Człuchowie

Za zgodność  
z oryginałem